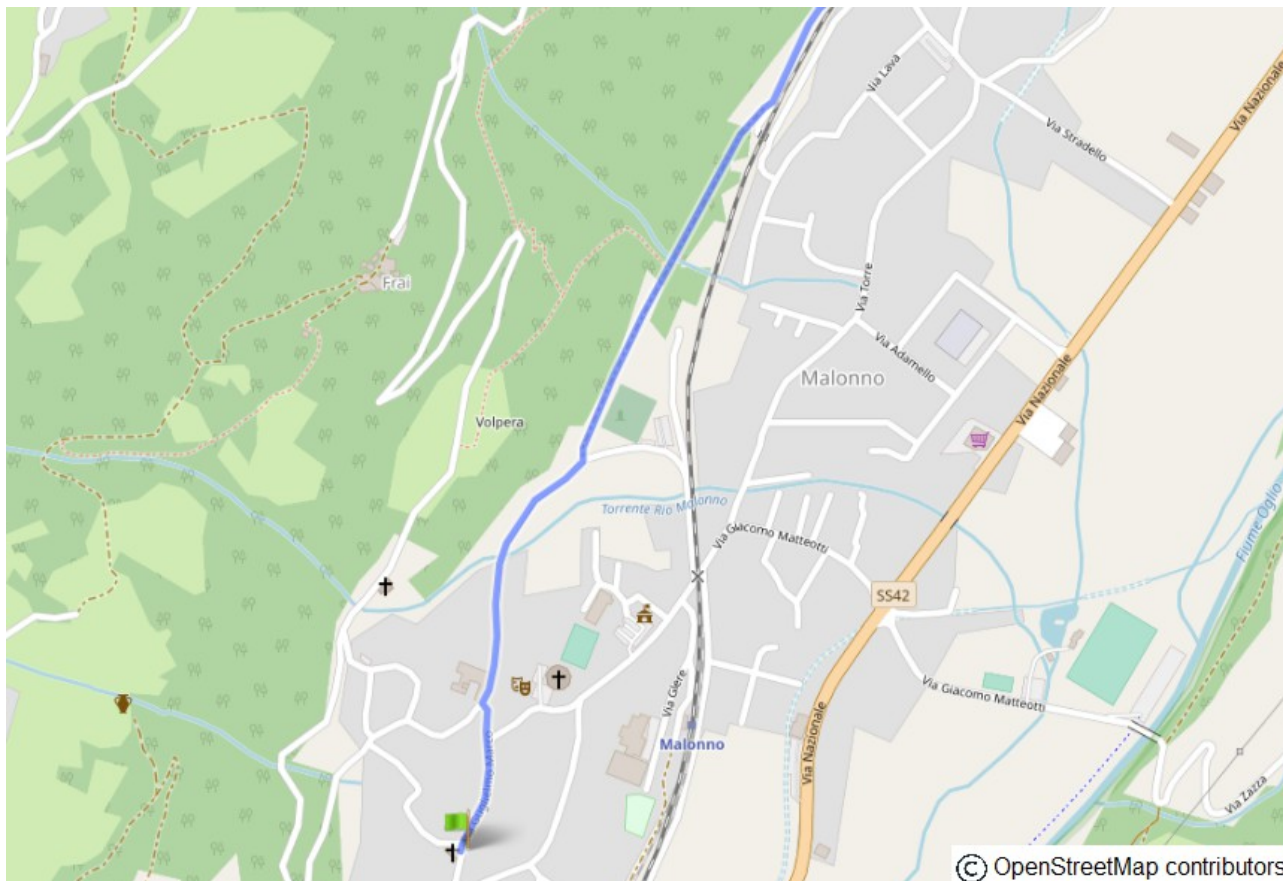
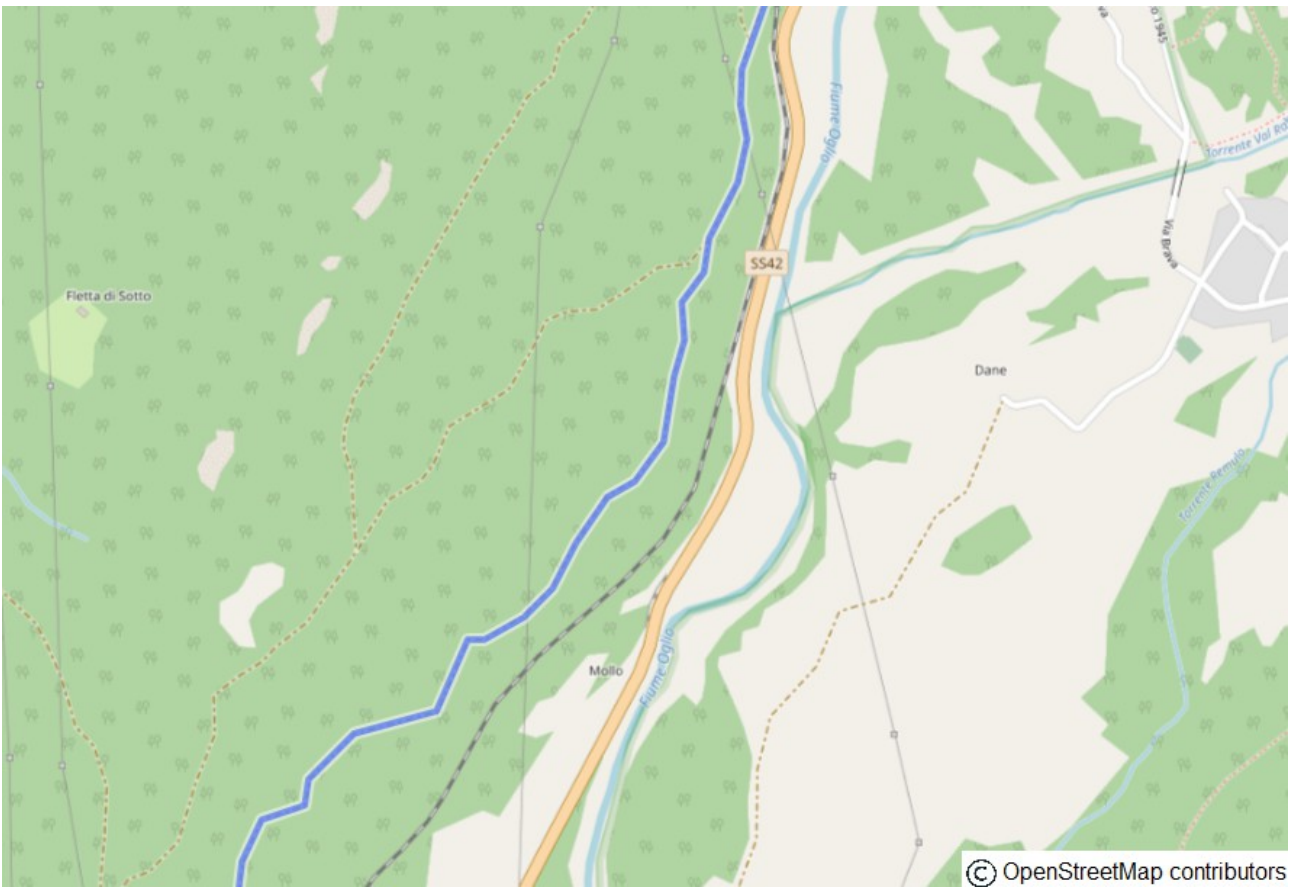
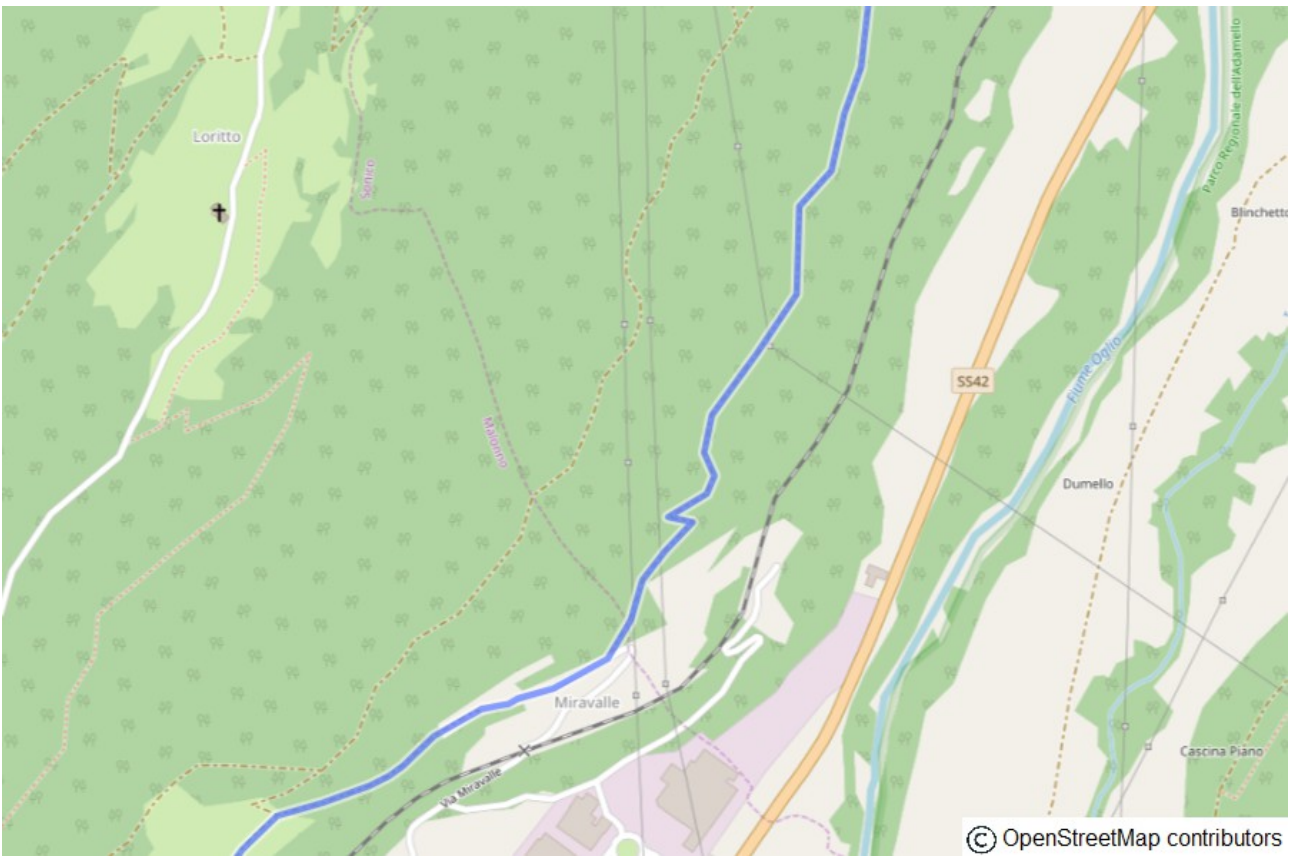
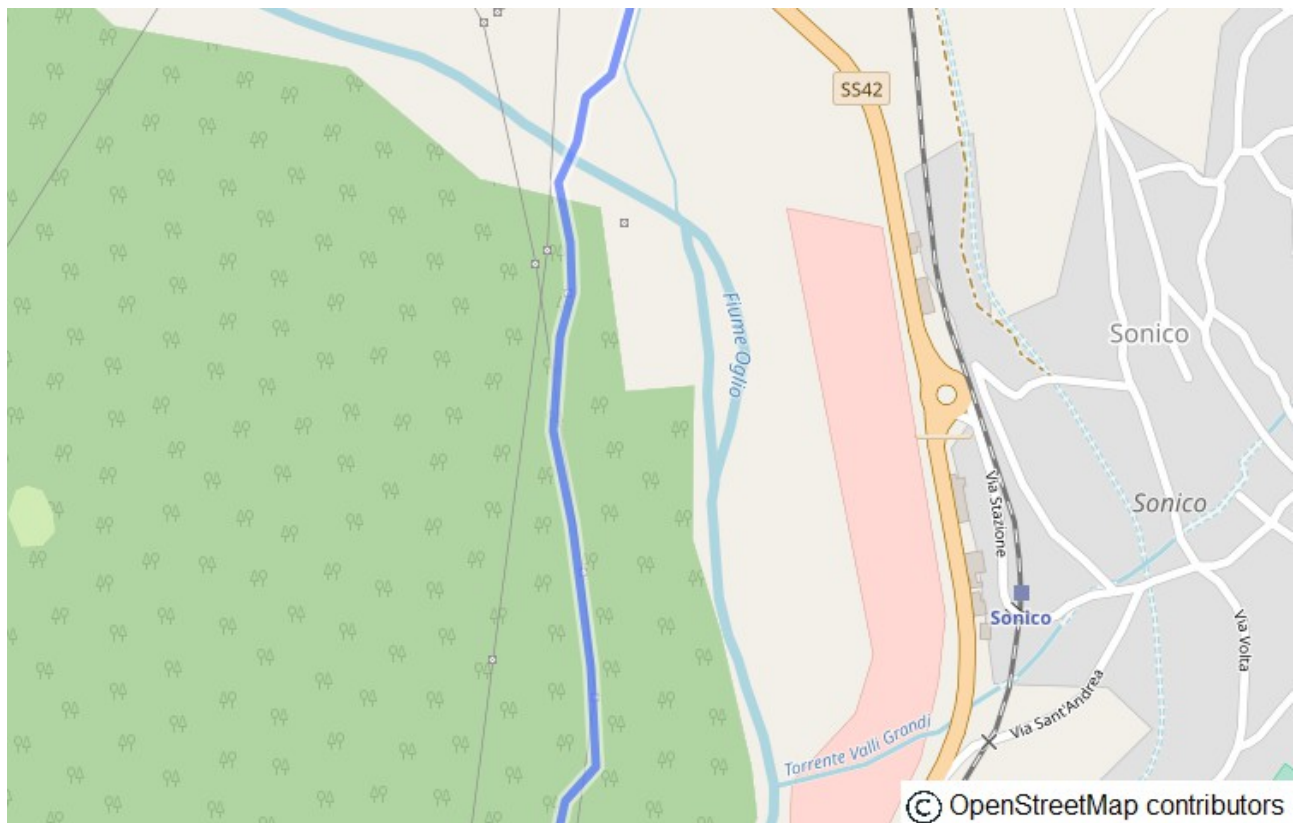


# TAPPA 6. MALONNO – EDOLO











## Luoghi da visitare lungo il percorso

### **Malonno.**

Centro medievale che conserva ancora numerose tracce del suo passato: **torri, palazzi signorili, Palazzo Celeri-Martinengo** (XV-XVIII secolo), il **forno fusorio** e i **resti dell'antico acquedotto**.

Il paese si è sviluppato nelle vicinanze delle miniere di ferro. In posizione dominante sopra l'abitato si trova la **seconda Chiesa Parrocchiale dei Santi Faustino e Giovita** (XVII-XVIII secolo), mentre in centro si possono vedere la **Chiesa di San Lorenzo** (XVIII secolo), la **Chiesa di San Bernardino** (XVI secolo) e la **prima Chiesa Parrocchiale di Santa Maria Ausiliatrice** (XX secolo).

### **Edolo.**

L'abitato sorge all'inizio dell'Alta Valle Camonica, al crocevia tra la strada del Passo del Tonale e la strada del Passo dell'Aprica. Il centro conserva ancora il suo tipico aspetto medievale, con **torri, edifici in pietra, portali, stemmi, viuzze e piazzette** caratteristiche. Tipico è anche il **ponticello sul fiume Oglio** che unisce Edolo con la frazione di Mù. Meritano una visita i due edifici sacri: la **Parrocchiale di Santa Maria Nascente** (IX-XVIII secolo), considerata una delle più antiche pievi della valle, conserva al suo interno opere della famiglia Ramus e affreschi di Paolo da Caylina il Giovane; la **Chiesa di San Giovanni Battista** (XV-XVI secolo) con affreschi di Paolo da Caylina il Giovane.

Lungo tutto il percorso della Via Valeriana si possono osservare numerosissime **santelle votive** di varie epoche.

### **Mezzi di trasporto**

Stazione ferroviaria a Malonno e Edolo.

Per informazioni su orari [www.trenitalia.com](http://www.trenitalia.com)

Fermate di autobus presenti a Malonno e Edolo lungo la SP510 e presso la stazione di Edolo.

Per informazioni [www.fnmautoservizi.it](http://www.fnmautoservizi.it)

[www.bergamotrasporti.it](http://www.bergamotrasporti.it)

Si fa presente che durante i giorni festivi il servizio autobus è sospeso o ridotto, si consiglia quindi di osservare gli orari del servizio ferroviario.

### **Informazioni utili**

Fontane presenti solo presso i paesi.

Tutti i comuni percorsi presentano bar, negozi di alimentari, pizzerie o ristoranti.